






















Jelmagyarázat

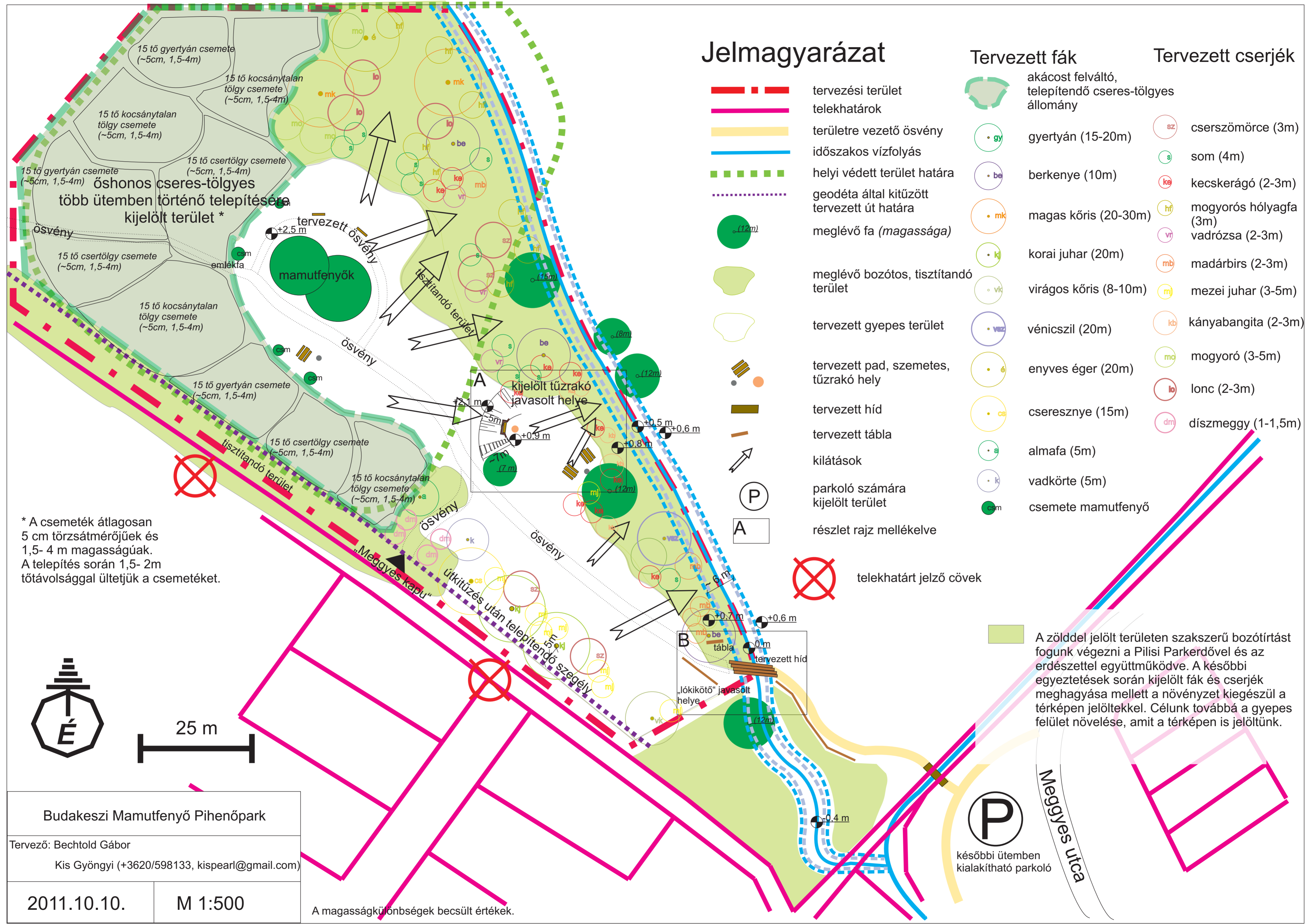
-  tervezési terület
-  telekhatárok
-  területre vezető ösvény
-  időszakos vízfolyás
-  helyi védett terület határa
-  geodéta által kitűzött tervezett út határa
-  meglévő fa (magassága)
-  meglévő bozotos, tisztítandó terület
-  tervezett gepes terület
-  tervezett pad, szemetes, tűzrakó hely
-  tervezett híd
-  tervezett tábla
-  kilátások
-  parkoló számára kijelölt terület
-  részlet rajz mellékelve

Tervezett fák

-  akácost felváltó, telepítendő cseres-tölgyes állomány
-  gyertyán (15-20m)
-  berkenye (10m)
-  magas kőris (20-30m)
-  korai juhar (20m)
-  virágos kőris (8-10m)
-  vénicszil (20m)
-  enyves éger (20m)
-  cseresznye (15m)
-  almafa (5m)
-  vadkörte (5m)
-  csemete mamutfenyő

Tervezett cserjék

-  csertömörce (3m)
-  som (4m)
-  kecskerágó (2-3m)
-  mogyorós hólyagfa (3m)
-  vadrózsa (2-3m)
-  madárbirs (2-3m)
-  mezei juhar (3-5m)
-  kányabangita (2-3m)
-  mogyoró (3-5m)
-  lonc (2-3m)
-  díszmeggy (1-1,5m)



* A csemeték átlagosan 5 cm törzsátmérőjűek és 1,5- 4 m magasságúak. A telepítés során 1,5- 2m tőtávolsággal ültetjük a csemetéket.

A zölddel jelölt területen szakszerű bozótirtást fogunk végezni a Pilisi Parkerdővel és az erdészettel együttműködve. A későbbi egyeztetések során kijelölt fák és cserjék meghagyása mellett a növényzet kiegészül a térképen jelöltekkel. Célunk továbbá a gepes felület növelése, amit a térképen is jelöltünk.

Budakeszi Mamutfenyő Pihenőpark
 Tervező: Bechtold Gábor
 Kis Gyöngyi (+3620/598133, kispearl@gmail.com)
 2011.10.10. M 1:500

A magasságkülönbségek becsült értékek.